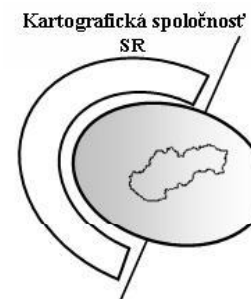


# AKTIVITY KARTOGRAFICKEJ SPOLOČNOSTI SLOVENSKEJ REPUBLIKY POČAS 30 ROKOV SVOJHO PÔSOBENIA

Mgr. Miroslav Kožuch, PhD., Ing. Róbert Fencík, PhD.

24. novembra 2023, BRATISLAVA



**Koľko je to rokov?**

30 ROKOV = perlová svadba /  
Ľalia

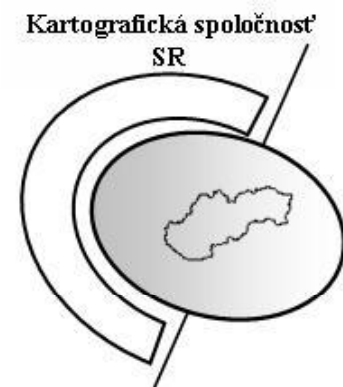


# Vznik a vývoj KS SR do 1993

- činnosť českých a slovenských kartografov spočiatku organizačne zastrešovala *Společnost pro geodézii a kartografii* (SGK) v rámci Československej vedecko-technickej spoločnosti (ČSVTS)
- 1958 - odborná skupina 1702 - kartografia
- 1964; Československý národný kartografický komitét (ČSNKK)
- 1990; **vznik Kartografickej spoločnosti ČSFR**
- 1993; zánik Kartografickej spoločnosti ČSFR
- **založenie dvoch nástupníckych spoločností – KS ČR a KS SR**




# Vznik a vývoj KS SR po 1993

- ustanovujúca schôdza 8. septembra 1993
- registrovaná na MV SR 25. novembra 1993
- 1995; ICA prijala na 10. valnom zhromaždení v Barcelone KS SR za jej riadneho člena
- 2021; prijatá medzi Vedecké spoločnosti asociované pri SAV (55 spoločností), odbor Vedy o Zemi a vesmíre



# Odborné a vydavateľské aktivity

- Kartografická konferencia / GeoKARTO
- Aktivity v kartografii *venované Jánovi Pravdovi*
- Historické mapy
- iné odborné akcie



# Kartografická konferencia

- organizované spoločne s **KS ČR / ČKS** do 2015
- dvojročný cyklus, striedanie miest v oboch republikách, 11 x
- Bratislava (1995), Olomouc (1997), Bratislava (1999), Plzeň (2001), Zvolen (2003), Brno (2005), Bratislava (2007), Olomouc (2009), Bratislava (2011), Plzeň (2013), Lednice (2015)
- Bratislava (2011) - hosť - prof. Georg Gartner (prezident ICA 2011-2015)



# GeoKARTO

- konferencia, organizovaná od 2018 KS SR s partnerskými organizáciami v SR, dvojročný cyklus
- Zvolen (2018), Košice (2020), Bratislava (2022), *Stará Lesná (2024)*



# Aktivity v kartografii

- **seminár** založený Ing. Jánom Pravdom, DrSc. v roku 1994
- organizátori: KS SR a GgÚ SAV v.v.i.
- dvojročný cyklus, doteraz 13 ročníkov (1994-2019)
- od 2012 názov **venovaný pamiatke Ing. Jána Pravdu, DrSc.**





# Historické mapy

- **vedecká konferencia**, spravidla v štvorročnom cykle
- organizátori: KS SR a nasledovné inštitúcie:
- Slovenský národný archív v Bratislave (1997, 2001, 2009, 2013)
- Slovenské národné múzeum – Prírodovedné múzeum, Bratislava (2005)
- Slovenské národné múzeum – Historické múzeum, Bratislava (2017)



# Ďalšie akcie spoločnosti

## **organizované / spoluorganizované KS SR:**

- Rastovanie a vektorizácia máp (1994)
- Autorské právo v kartografii (1995, 1998)
- Objektové a topologické modelovanie v geoinformačných systémoch (1997)
- Geodézia a kartografia v doprave (1999)
- Geoinformačný model krajiny a registre územných informácií (2000)
- Štátne mapové diela na Slovensku (2002)
- Geoinformačný model krajiny a jeho kartografická podpora (2002)
- Aktuálne výzvy v kartografii (2015)
- Skenovanie starých máp (2016)

# Akcia k medzinárodnému roku mapy

Výzva na záchranu starých máp

**„Skenovanie starých máp“**

- spolupráca KS SR, SAŽP/Datacentrum a GKÚ Bratislava/ÚAGK



# Účast' na výstavách

## Výstava máp – medzinárodný rok mapy

- 5. – 6. novembra 2015 v Trnave
- 23. slovenské geodetické dni



# Detská mapa sveta (ICA)

## Medzinárodná súťaž Barbora Petchenik

- organizovaná ICA od 1993 - pamiatka na podpredsedníčku ICA, pracovala po celý život na mapách pre deti
- každé 2 roky, podľa konferencii ICC
- do 2007 - garant Mgr. Mária Ďuranková (ZŠ F. Kráľa Žarnovica)
- 2003-2007 za VV KSSR - Ing. Jaroslav Vašek (VKÚ)
- od 2010 garant - RNDr. Monika Kopecká, PhD. (GgÚ SAV)
- od 2019 pedagóg Martin Kšiňan (ZUŠ Rajec)



Mgr. M. Ďuranková



RNDr. M. Kopecká, PhD.

# Detská mapa sveta (ICA)

Association Cartographique Internationale (ACI)  
International Cartographic Association (ICA)

The Barbara Petchenik  
Prize

International  
**CHILDREN'S  
GREETINGS CARD  
DESIGN COMPETITION**



Prize  
Awarded to

**Jana Ďuranková**  
Slovakia

Signed *D.R.F. Taylor* Date *2/1/94*

Professor D.R. Fraser Taylor  
President of the International Cartographic Association

The design has been submitted to UNICEF and will be considered as a possible addition to its range of Greetings Cards



1. miesto (1993, ZŠ Žarnovica)

Jana Ďuranková (13 rokov, *Children Around the World / Deti celého sveta*)

# Detská mapa sveta (ICA)



2. miesto (1995, ZŠ Žarnovica)

Jana Ďuranková (15 rokov, *Wonderful World of a Child's Dream/Nádherný svet detských snov*)

# Detská mapa sveta (ICA)



2. miesto (2001, ZŠ Žarnovica)

Michaela Klimentová (12 rokov, *Untitled*)



# Detská mapa sveta (ICA)



3. miesto (2019, ZUŠ Rajec)

Katarína Šáleková (15 rokov, *Hemispherical Understanding / Porozumenie pologúľ*)

# Detská mapa sveta (ICA)



3. miesto (2021, ZUŠ Rajec)

Pavol Rybár (8 rokov, *The Most Important Game of Chess / Najdôležitejšia hra v šachu*)

# Detská mapa sveta (ICA)



1. miesto (2023, ZŠ P. O. Hviezdoslava, Trstená)

Nela Korčušková (14 rokov, *Fragile like bubbles / Krehké ako bubliny*)

# Detská mapa sveta (ICA)



---


Editori/Editors: RNDr. Monika Kopecká, PhD, Mgr. Martin Kšiňan  
Grafická úprava/ Graphic design: Mgr. Martin Kšiňan  
Vydavateľ/Publisher: Geografický ústav SAV, v. v. i., Štefánikova 49,  
Bratislava a Kartografická spoločnosť SR, Bratislava  
Tlač/ Printer:  
Rok vydania/Year: 2023

ISBN 978-80-89548-11-8

# Medzinárodná kartografická výstava (ICA)

## 24<sup>th</sup> International Cartographic Conference

- 15. - 21.11.2009 – Santiago, Chile
- 1. miesto na výstave ICA: 6ks turistických máp v prílohe SME (VKÚ)



Maps for tourism,  
orientieering and parks

1st: *Turistická Mapa - Set of 6 tourist maps, Slovakia*  
2nd: *Red Sea 1:2,000,000, Hungary*



# Medzinárodná kartografická výstava (ICA)

## 31<sup>th</sup> International Cartographic Conference

- 13. - 18.8.2023 – Cape Town, JAR
- 3. miesto na výstave ICA: MAPyčko (VKÚ Harmanec, s.r.o.)



### PHYSICAL PRODUCTS

#### SVK\_PP1

Title  
Author(s)  
Published by  
Date of publication  
Languages(s) of the legend  
Copyright  
Abstract / Description

#### MAPshirt

Milan Paprčka, Miro Melicher  
VKÚ Harmanec, s.r.o.  
June 2022  
Slovak  
© VKÚ Fashion

This is not an ordinary printed T-shirt; this T-shirt is made of fabric printed with a tourist map of the High Tatras. Even it is a fashionable accessory among tourists, it can be used for orientation in the field: all inscriptions and signs are legible.



# Účasť na medzinárodných kartografických konferenciách a valných zhromaždeniach ICA



**30<sup>th</sup> ICC Florence (2021)**

# Členstvo v odborných komisiách ICA

## International Cartographic Association (ICA)

- doc. RNDr. Ján Feranec, DrSc.
- 2007-2001 – člen *ICA Commission on Mapping from Remote Sensor Imagery*
- 2011-2015 podpredseda *ICA Commission on Mapping from Remote Sensor Imagery*




- Ing. Ján Pravda, DrSc.
- člen *ICA Commission on Theoretical Cartography*





# Edičná činnosť - Kartografické listy

- **1993** - ročenka spoločnosti  
zakladatelia - Ing. JÁN PRAVDA, DrSc., doc. Ing. MILAN HÁJEK, PhD.
- **2011 webová stránka** v gescii Katedry kartografie, geoinformatiky a DPZ PriF UK  
<http://gis.fns.uniba.sk/kartografickelisty>
- **2012 - zmena formy na recenzovaný časopis** (2 čísla za rok)
- **2012** uzatvorená dohoda o spolupráci medzi KS SR a **GgÚ SAV**  
pri vydávaní časopisu
- registrovaný na MK SR 1.8.2012 pod evidenč. č. EV 4662/12
- **nová obálka - od 1/2015**
- **od 2017** - zaradený do databázy **ERIH PLUS** - *European Reference Index for Humanities and Social Sciences*
- **od 2020** - zaradený do databázy **SCOPUS**



# Edičná činnosť - Kartografické listy

Kartografické listy - <http://gis.fns.uniba.sk/kartografickelisty/>

## KARTOGRAFICKÉ listy

Časopis Kartografickej spoločnosti Slovenskej republiky

ISSN 1336-5274

Úvod 

- Úvod
- Aktuálne číslo
- Archív
- Pokyny pre autorov
- Pokyny pre recenzentov
- Redakčná rada
- Kontakt
- História časopisu

### O časopise Kartografické listy

Kartografické listy je recenzovaný časopis Kartografickej spoločnosti Slovenskej republiky vychádzajúci dvakrát ročne. Medzinárodná redakčná rada časopisu akceptuje originálne vedecké štúdie, odborné články a informácie z oblasti kartografie, fotogrametrie, diaľkového prieskumu Zeme, geoinformatiky, geomatiky a ďalších relevantných disciplín týkajúcich sa najmä územia Slovenska, Českej republiky, ale aj ďalších štátov. O uverejnení príspevku v slovenčine, češtine alebo angličtine s rozšíreným sumárom v angličtine (resp. slovenčine alebo češtine) rozhoduje redakčná rada na základe dvoch nezávislých recenzných posudkov.



### Imprint

ISSN: 1336-5274

VYDAVATEL: Kartografická spoločnosť Slovenskej republiky v spolupráci s Geografickým ústavom Slovenskej akadémie vied a Prírodovedeckou fakultou Univerzity Komenského v Bratislave

ADRESA VYDAVATELSTVA: Kartografické listy, Stavebná fakulta Slovenskej technickej univerzity v Bratislave, Radlinského 11, 813 68 Bratislava, tel.: +421 2 592 74 325,

HLAVNÝ REDAKTOR: Dagmar Kusendová, Katedra humánnej geografie a demogeografie, Prírodovedecká fakulta, Univerzita Komenského v Bratislave, Mlynská dolina, 842 15 Bratislava, e-mail: kusendova[at]fns.uniba.sk

VÝKONNÝ REDAKTOR: Alexandra Benová, Katedra kartografie, geoinformatiky a diaľkového prieskumu Zeme, Prírodovedecká fakulta, Univerzita Komenského v Bratislave, Mlynská dolina, 842 15 Bratislava, tel.: +421 2 602 96 393, e-mail: benova[at]fns.uniba.sk

REDAKČNÉ SPRACOVANIE: Dagmar Kusendová, Ján Feranec, Alexandra Benová

WEB DIZAJN: Alexandra Benová

TLAČ: Vydavateľstvo VEDA, Dúbravská cesta 9, 842 34 Bratislava

POČET ČÍSEL ZA ROK: 2

# Edičná činnosť - Kartografické listy


Kartografické listy - <http://gis.fns.uniba.sk/kartografickelisty/>

The screenshot shows the website 'Kartografické listy'. The header features the title 'KARTO listy' in a large, stylized font. Below the header is a navigation menu with the following items: Úvod, Aktuálne číslo, Archiv, Etické princípy a zákonné pravidlá publikovania, Pokyny pre autorov, Recenzné konanie, Redakčná rada, Kontakt, and História časopisu. The main content area displays a list of issues, with the 'História časopisu' link highlighted. The list includes the following entries:

- Kartografické listy, 2019, roč. 27, č. 1
- Kartografické listy, 2018, roč. 26, č. 2
- Kartografické listy, 2018, roč. 26, č. 1
- Kartografické listy, 2017, roč. 25, č. 2
- Kartografické listy, 2017, roč. 25, č. 1
- Kartografické listy, 2016, roč. 24, č. 2
- Kartografické listy, 2016, roč. 24, č. 1
- Kartografické listy, 2015, roč. 23, č. 2
- Kartografické listy, 2015, roč. 23, č. 1
- Kartografické listy, 2014, roč. 22, č. 2
- Kartografické listy, 2014, roč. 22, č. 1
- Kartografické listy, 2013, roč. 21, č. 2
- Kartografické listy, 2013, roč. 21, č. 1
- Kartografické listy, 2012, roč. 20, č. 2
- Kartografické listy, 2012, roč. 20, č. 1
- Kartografické listy, 2011, 19
- Kartografické listy, 2010, 18
- Kartografické listy, 2009, 17
- Kartografické listy, 2008, 16
- Kartografické listy, 2007, 15
- Kartografické listy, 2006, 14
- Kartografické listy, 2005, 13
- Kartografické listy, 2004, 12
- Kartografické listy, 2003, 11
- Kartografické listy, 2002, 10
- Kartografické listy, 2001, 9
- Kartografické listy, 2000, 8
- Kartografické listy, 1999, 7
- Kartografické listy, 1998, 6
- Kartografické listy, 1997, 5
- Kartografické listy, 1996, 4
- Kartografické listy, 1995, 3
- Kartografické listy, 1994, 2
- Kartografické listy, 1993, 1

At the bottom of the page, there is a copyright notice: © 2010 - 2011 and a URL: <https://gis.fns.uniba.sk/kartografickelisty/?p=2&l=sk&c=1&u=>

# Edičná činnosť - Kartografické listy



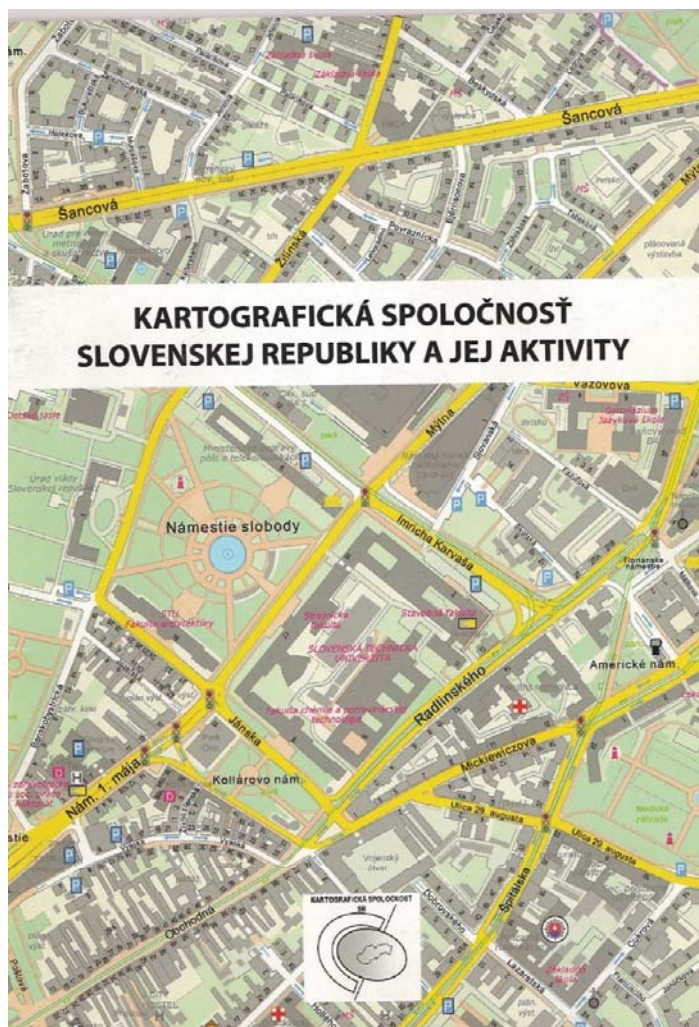
Čitatelia Papuanci v dedine Yawan (Papua-Nová Guinea, 2011)

# Edičná činnosť - iné

**Odborné akcie** - vydané zborníky v tlačenej forme alebo na CD-ROM, neskôr abstrakty príspevkov



# Edičná činnosť 15 rokov členstva v ICA



## OBSAH

1. Úvod .....	5
2. Aktivity slovenských kartografov do roku 1994 .....	5
3. Poslanie a vedenie Kartografickej spoločnosti SR .....	7
3.1. Programové ciele spoločnosti .....	7
3.2. Výkonné výbory spoločnosti .....	8
4. Kartografická spoločnosť Slovenskej republiky a Medzinárodná kartografická asociácia .....	10
5. Podujatia Kartografickej spoločnosti SR .....	13
5.1. Kartografické konferencie .....	13
5.2. Odborné semináre .....	19
6. Vydavateľské aktivity .....	24
7. Budúcnosť Kartografickej spoločnosti SR .....	28

## KARTOGRAFICKÁ SPOLOČNOSŤ SLOVENSKEJ REPUBLIKY A JEJ AKTIVITY (15 ROKOV ČLENSTVA V ICA)

**Autori:** Feranec J., Čižmár J., Fencík R., Hájek M., Kožuch M., Kusendová D., Kondáš Š.

**Vydavateľ:** Kartografická spoločnosť Slovenskej republiky

**Obrázok na obálke:** MBKart – E.M.C.I. s.r.o.

**Tlač obálky:** Typocon, spol s r. o.

**Grafický návrh obálky a tlač vnútra:** REMPrint, s.r.o.

NEPREDAJNÉ

© Kartografická spoločnosť Slovenskej republiky, 2011  
ISBN 978-80-89060-20-7

# Webová stránka KS SR

## www.slovakcarto.sk

- registrácia domény „*slovakcarto.sk*“ 6.2.2014
- webstránka bola spustená 19.3.2015



Kartografická spoločnosť Slovenskej republiky

[🏠](#) [AKTUALITY](#) [STANOVY](#) [VÝKONNÝ VÝBOR](#) [AKTIVITY](#) [PUBLIKÁCIE](#) [SPRAVODAJCA](#)

[KONTAKT](#)

### O spoločnosti

Kartografická spoločnosť Slovenskej republiky (KS SR) je nepolitická spoločenská organizácia s pôsobnosťou v SR, založená v zmysle zákona o združovaní občanov zo dňa 23. marca 1990, č. 83/1990 Zb. a registrovaná na MV SR 25. novembra 1993.

Poslaním KS SR je združovať záujemcov o kartografické diela, kartografické informácie, podporovať rozvoj kartografickej vedy, techniky a kartografických technológií, výchovu a vzdelávanie kartografov, históriu kartografie, tvorbu, výrobu, využívanie rôznych typov máp a atlasov a priestorové informácie v informačných systémoch. Členmi spoločnosti sú vysokoškolskí absolventi prevažne technického a prírodovedeckého zamerania.

### Programové ciele spoločnosti

- Nadväzovať, koordinovať a rozvíjať styky so zahraničnými subjektami, najmä s ICA,
- prostredníctvom svojich členov zabezpečovať zastupovanie KS SR v stálych komisiách, pracovných skupinách a iných orgánoch ICA,
- podporovať výskum, vývoj, aplikácie nových poznatkov, organizovať kartografické konferencie, sympóziá a ďalšie akcie,
- poskytovať informácie o aktivitách členov KS SR a o činnosti orgánov ICA, ako aj odporúčania orgánom štátnej správy, hospodárskym organizáciám a ďalším subjektom v SR organizovaním výstav kartografických diel, dní novej techniky, vydávaním neperiodickej publikácie Kartografické listy,
- podporovať stáže a výchovu kartografov na zahraničných inštitúciách,
- spolupracovať s ostatnými spoločenskými organizáciami združenými vo Zväze slovenských vedecko-technických spoločností a s medzinárodnými organizáciami, ktoré majú vzťah k odboru kartografia.

[✍️ Prihláška za člena](#)

[Kartografické listy](#)

[Geodetický a kartografický obzor](#)

[Medzinárodná kartografická asociácia \(ICA\)](#)

[Súťaž ICA Detská mapa](#)

# Členská základňa a kontakty s ňou

**Stav k 23. novembru 2023:**

- 71 fyzických osôb (akademická obec, organizácie ŠS a VS, súkromná sféra)
- 1 právnická osoba - *CBS spol., s.r.o.*
- 16 čestných členov



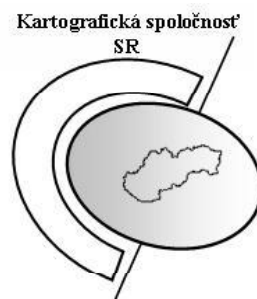
od 2004/2015



# Úlohy KS SR do budúcnosti

- Rozvíjať spoluprácu s ICA a inými kartografickými organizáciami
- Spolupracovať s ČKS a ďalšími (KGK, SSGK, SAGI) na organizovaní spoločných odborných podujatí a vzájomne koordinovať časový harmonogram
- Organizovať odborné akcie – konferencie, semináre na aktuálne problémy kartografie, geografie a príbuzných odvetví
- Pokračovať vo vydávaní časopisu *Kartografické listy* v spolupráci s Geografickým ústavom SAV v.v.i.
- Nadalej organizovať súťaž *Detská mapa sveta* a zúčastňovať sa na celosvetovej súťaži organizovanej ICA

**Všetkých v pléne  
srdečne pozývame k aktívnej spolupráci  
na našich podujatiach**



[www.slovakcarto.sk](http://www.slovakcarto.sk)